










# Tywydd eithafol

## Map meddwl tywydd eithafol

- 1** Os yw'r bobl ifanc rydych yn gweithio gyda nhw yn newydd i'r cysyniad o dywydd eithafol, efallai yr hoffech ddechrau'r wers gyda chyflwyniad byr. Gallech ddangos y **ffilm digwyddiad tywydd eithafol** a gofyn i'r bobl ifanc a allan nhw feddwl am enghreifftiau o dywydd eithafol maen nhw wedi clywed amdanynt a meddwl am beth sy'n gwneud y digwyddiadau hynny yn eithafol. Os ydych chi angen gwybodaeth ychwanegol, fideos neu ddelweddau, gellir cael adnoddau ychwanegol **yma**.
- 2** Eglurwch i'r grŵp eu bod yn mynd i greu map meddwl i'w helpu i archwilio digwyddiadau tywydd eithafol. Eglurwch mai diagram a ddefnyddir i drefnu gwybodaeth yn weledol yw map meddwl. Gallwch ddangos yr enghraifft a ddarparwyd fel y gall pobl ifanc weld sut beth yw.
- 3** Rhannwch y grŵp yn grwpiau bach a rhowch un o'r cardiau proffil tywydd eithafol i bob grŵp, (ar dudalenau 3–4) a darn o bapur. Gofynnwch iddyn nhw ludo'r cerdyn yng nghanol y papur gyda clud neu blutac.

-  20 munud
-  Gwaith grŵp
-  Sleid map meddwl
-  Cardiau proffil tywydd eithafol
-  Papur A4 neu A3
-  Cyfrifiaduron, llechi neu ddyfeisiau symudol tebyg (dewisol)
-  Glue or blu tack

**4** Ar gyfer eu mapiau meddwl, byddant yn cofnodi'r holl eiriau a syniadau maent yn eu cysylltu â'r tywydd eithafol a roddwyd iddynt. I helpu'r grŵp, gallech awgrymu'r haenau o ganghennau isod a defnyddio cwestiynau ysgogi gan gynnwys:

- Emosiynau: Sut fyddai pobl sy'n profi'r tywydd eithafol hwn yn teimlo? Pa fath o emosiynau?
- Effeithiau: Pa fathau o effeithiau a gysylltir gyda'r tywydd eithafol hwn? Pa wahaniaethau allech chi eu gweld yn yr ardal leol cyn ac ar ôl y digwyddiad tywydd eithafol? Sut allai effeithio ar bobl, planhigion ac anifeiliaid?
- Lleoliad: Ble mae'r math hwn o dywydd eithafol yn tueddu digwydd?
- Cadw'n ddiogel: Sut allai pobl baratoi ar gyfer digwyddiad tywydd eithafol? Pwy allai helpu?

Dewisol: Os oes gennych chi lechi, cyfrifiaduron neu ddyfeisiau eraill ar gael, gallwch annog pawb i wneud rhywfaint o ymchwil mewn grŵp yn defnyddio'r dolenni ar eu cerdyn; gallai hyn eu helpu i gwblhau eu map meddwl. Gallant ddefnyddio offeryn ar-lein hefyd i greu eu map meddwl: <https://app.mindmup.com/map/new/>

Noder os ydych yn dewis gwneud hynny, efallai yr hoffech neilltuo 15 munud arall i gwblhau'r gweithgaredd hwn.

**5** Pan yw'r grwpiau wedi cwblhau eu mapiau meddwl, gofynnwch i ychydig o wirfoddolwyr rannu rhai o'r syniadau a'r geiriau maent wedi eu cynnwys.

# Cardiau proffil tywydd eithafol

## Corwynt

Stormydd mawr iawn sy'n troi'n gyflym yw corwyntoedd ac maent yn cynnwys gwyntoedd a stormydd o daranau. Bob blwyddyn, mae sawl un yn cyrraedd y tir a gallant achosi difrod sylweddol i eiddo a marwolaethau. Cânt hefyd eu galw'n deiffwnau neu gylchoedd gwynt trofannol.

### Dysgwch ragor yma:

[www.metoffice.gov.uk/research/weather/tropical-cyclones/hurricane](http://www.metoffice.gov.uk/research/weather/tropical-cyclones/hurricane)

[www.oceanservice.noaa.gov/facts/hurricane.html](http://www.oceanservice.noaa.gov/facts/hurricane.html)

<https://www.cdc.gov/nceh/features/hurricanepreparedness/>

## Tornado

Weithiau fe'i gelwir yn drowynt. Mae tornado yn golofn o aer sy'n troi'n gyflym ac sy'n ymestyn o waelod cwmwl storm ac arwyneb y ddaear.

### Dysgwch ragor yma:

<http://www.metoffice.gov.uk/weather/learn-about/weather/types-of-weather/tornadoes>

[www.emsaonline.com/mediacenter/articles/00000184.html](http://www.emsaonline.com/mediacenter/articles/00000184.html)

[www.stormaware.mo.gov/preparing-for-a-tornado/](http://www.stormaware.mo.gov/preparing-for-a-tornado/)

## Tanau gwyllt

Weithiau fe'i gelwir y rhain yn danau coedwig neu danau fforestydd. Dyma dân mewn ardal naturiol. Gall cyfuniad o dywydd poeth a sych eu hachosi, ac mae'r tanau'n dechrau naill ai o ganlyniad i fellt neu weithgaredd dynol.

### Rhagor o wybodaeth yma:

[www.kfwf.org.uk](http://www.kfwf.org.uk)

[www.nationalgeographic.com/environment/natural-disasters/wildfires/](http://www.nationalgeographic.com/environment/natural-disasters/wildfires/)

[www.readyforwildfire.org/What-To-Do-If-Trapped/](http://www.readyforwildfire.org/What-To-Do-If-Trapped/)

# Cardiau proffil tywydd eithafol

## Stormydd eira

Mae storm eira'n cyfeirio at wynt oer a chryf sy'n llawn eira sy'n lleihau'r hyn y gellir ei weld yn sylweddol (golyga hyn fod storm eira'n ei gwneud hi'n anodd gweldd pethau sydd ymhellach i ffwrdd).

### Dysgwch ragor yma:

[www.metoffice.gov.uk/weather/learn-about/weather/types-of-weather/snow/blizzard](http://www.metoffice.gov.uk/weather/learn-about/weather/types-of-weather/snow/blizzard)

[www.which.co.uk/news/2019/01/how-to-stay-safe-in-snow-and-ice/](http://www.which.co.uk/news/2019/01/how-to-stay-safe-in-snow-and-ice/)

## Storm tywod

Weithiau fe'i gelwir yn storm llwch. Mae storm tywod yn digwydd pan fydd gwyntoedd cryf iawn yn chwythu tywo a/neu lwch o ardal sy'n sych. Maen nhw'n gyffredin yn yr anialwch

### Dysgwch ragor yma:

[www.sciencing.com/are-there-warning-signs-before-a-dust-storm-occurs-13419067.html](http://www.sciencing.com/are-there-warning-signs-before-a-dust-storm-occurs-13419067.html)

[www.arizonahighways.com/blog/do-you-know-what-do-during-dust-storm](http://www.arizonahighways.com/blog/do-you-know-what-do-during-dust-storm)

[www.health.nsw.gov.au/environment/factsheets/Pages/dust-storms.aspx](http://www.health.nsw.gov.au/environment/factsheets/Pages/dust-storms.aspx)

## Ton wres

Ton wres yw cyfnod estynedig o dywydd poeth, a gallai fod wedi'i gyfuno â lleithder.

### Dysgwch ragor yma:

[www.metoffice.gov.uk/weather/learn-about/weather/types-of-weather/temperature/heatwave](http://www.metoffice.gov.uk/weather/learn-about/weather/types-of-weather/temperature/heatwave)

[www.health.nsw.gov.au/environment/beattheheat/Pages/prepare-for-heat.aspx](http://www.health.nsw.gov.au/environment/beattheheat/Pages/prepare-for-heat.aspx)